

2010FIFA サッカーワールドカップ・南アフリカ大会  
スタジアムへのアクセスについて  
「パーク・アンド・ライド」と「パーク・アンド・ウォーク」について

2010年6月4日現在  
在南ア日本大使館

本大会ではスタジアムまでのアクセス方法として、「パーク・アンド・ライド (Park and Ride)」と、「パーク・アンド・ウォーク(Park and Walk)」という方法が実施されます。パーク・アンド・ライドとは、当該競技場の指定駐車場(5キロから10キロ離れる場合もある)にて自家用車などを駐車し、競技場まで無料若しくは有料のシャトルバスに乗り換えるシステムです。パーク・アンド・ウォークは、競技場から3キロ程度以内の指定駐車場から徒歩にて競技場まで移動する方法です。試合は10競技場で実施されますが、競技場によってパーク・アンド・ライドと、パーク・アンド・ウォークの双方を実施する場合も、あるいは、いずれかのみを実施する場合があります。したがって、安全の観点からも、指定駐車場の具体的な位置をあらかじめ良く確認した上で、指定駐車場までの安全な移動手段(自家用車、レンタカー、ホテルや観光業者手配のバス)を確保することが重要なポイントとなります(注意事項詳細は末尾参照)。

パーク・アンド・ライドについては、一部のスタジアム(ヨハネスブルグの Soccer City, Ellis Park)では利用に際して事前の予約が必要です。予約は <http://www.ticketbreak.co.za> にて可能です)。

現時点の情報に基づく各開催都市(特に日本戦が行われる3都市)におけるパーク・アンド・ライドとパーク・アンド・ウォークの指定駐車場の場所及び利用方法等は以下の通りとなっております。ただし、これらはいくまでも、現時点(6月4日時点)での各開催都市発表の情報に基づくものであり、直前に変更となる可能性があることにご留意の上、さらに末尾の事項にもご注意下さい。

### [ブルームフォンテン]

#### 1. パーク・アンド・ライド

- ・ 指定駐車場は①Bloemfontein Baptist Church と②Showgrounds 。試合チケット所持者は無料で駐車場の使用と、駐車場⇄スタジアム間のシャトルサービスの利用が可能。
- ・ ①Bloemfontein Baptist Church 指定駐車場は、ブルームフォンテンスタジ

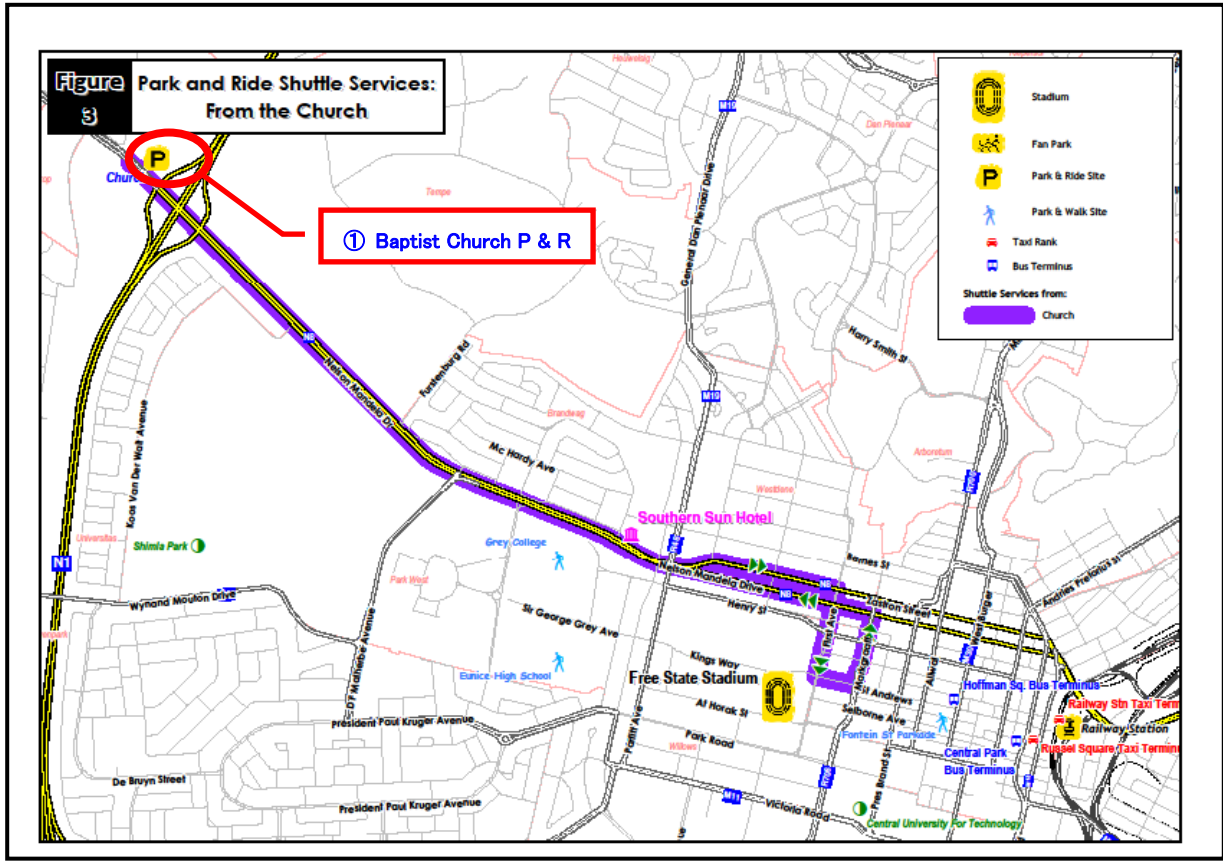
アムから約6.5km 北西 (off Nelson Mandela Dr. ext west of N1: 地図1参照) に位置する。駐車可能台数は約800台。

- ② Showgrounds 指定駐車場はスタジアムから約3km 南 (Builders Warehouse, Curie Ave: 地図2参照)。駐車可能台数は約800台。

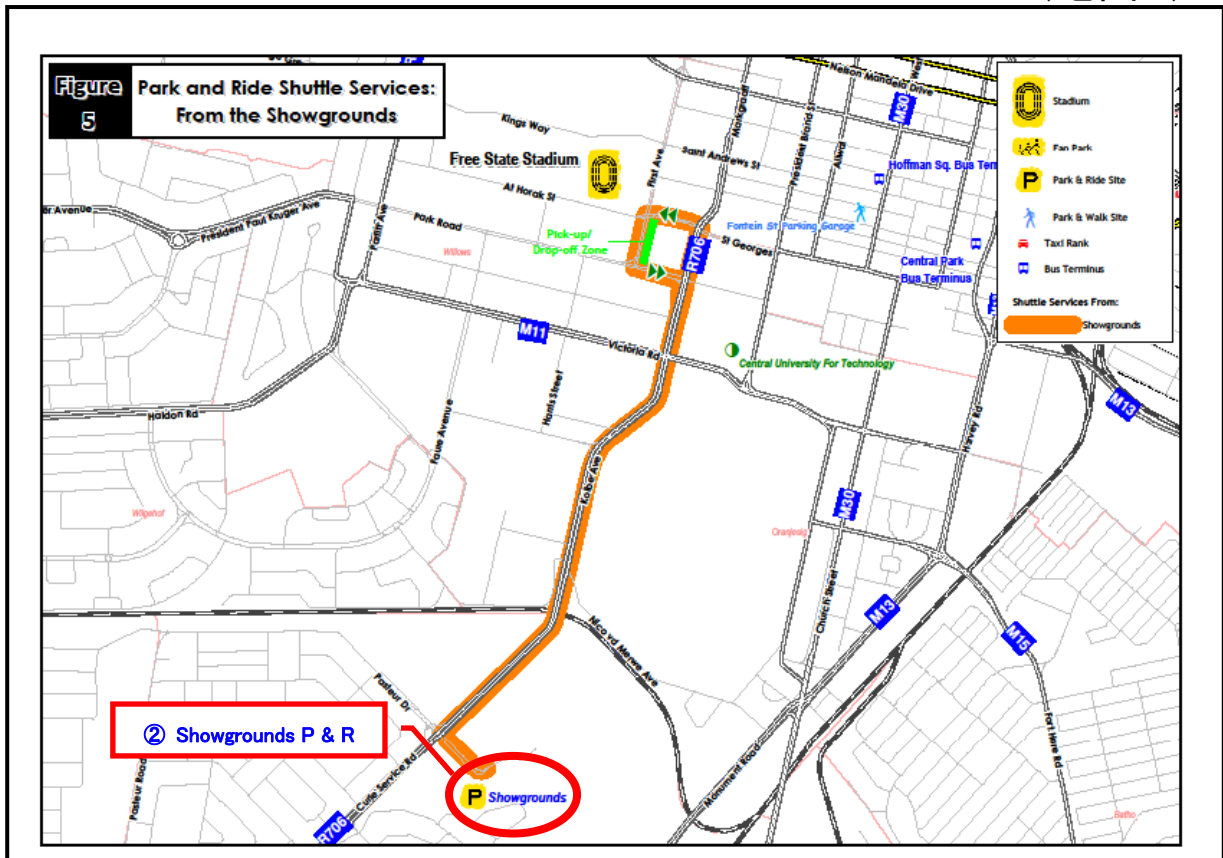
## 2. パーク・アンド・ウォーク

- 指定駐車場は、① Grey College、② Eunice High School、③ Fontein Street Arcade の3ヶ所。試合チケット所持者は無料で駐車場利用が可能。
- ① Grey College P と② Eunice High School はスタジアムから約800m 西 (Jock Meiring St: 地図3参照) に位置。駐車可能台数はそれぞれ約550～600台、約450台。
- ③ Fontein Street Arcade はスタジアムから約400m 東 (Fontein St: 地図3参照) に位置。駐車可能台数は約600台。

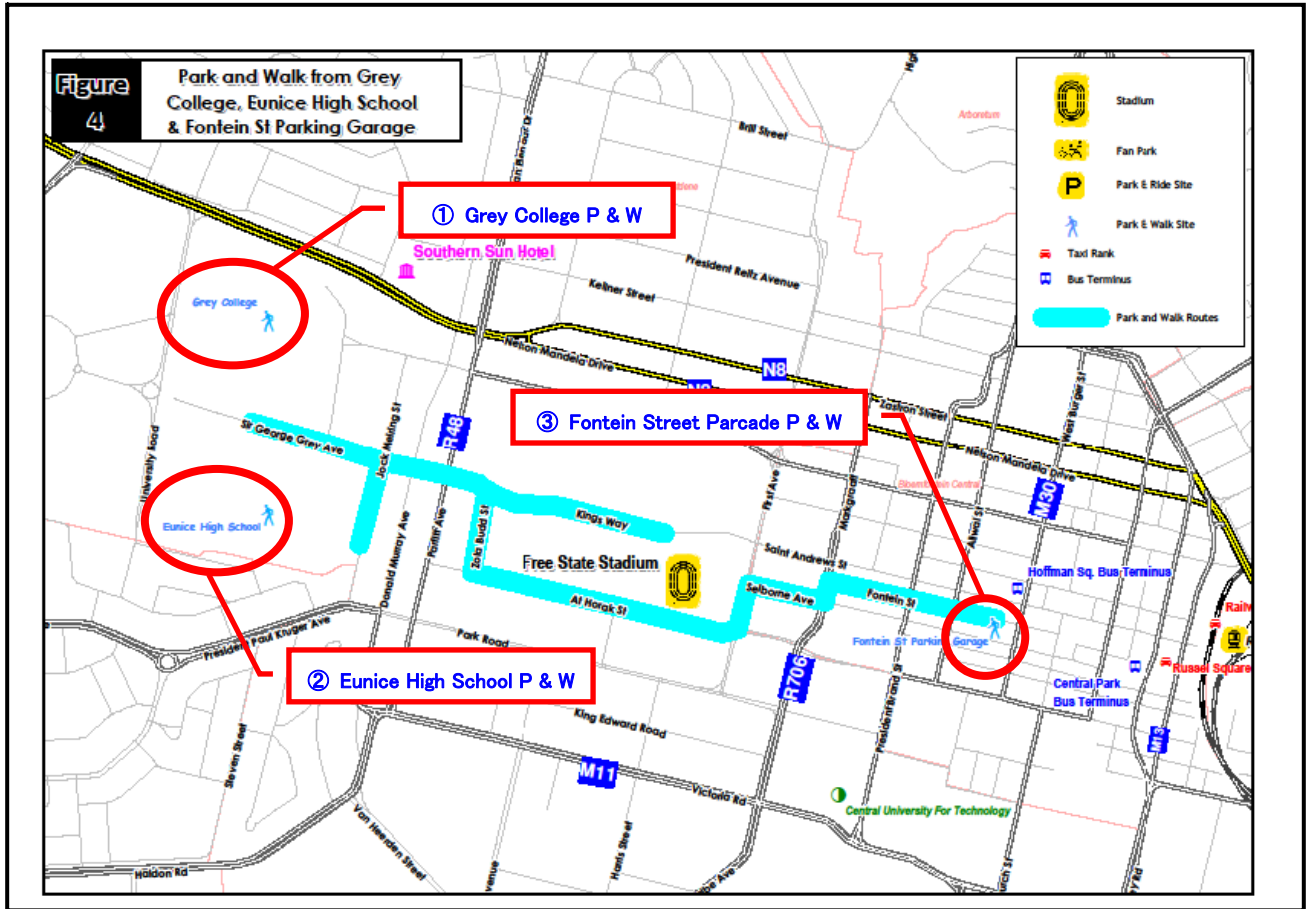
(地图1)



(地图2)



(地図3)



## [ダーバン]

### 1. パーク・アンド・ライド

- ・ 指定駐車場は①Gateway Shopping Centre、②Pavilion Shopping Centre、③The New Galleria Shopping Centre の3ヶ所。
- ・ 試合チケット所持者は無料での駐車場利用、駐車場⇄スタジアム (Central Transport Hub)間のシャトルサービス利用が可能(試合当日でない場合、チケット所有者でない場合は、一回の乗車につき10ランド)。
- ・ シャトルサービスは6月6日～7月11日のワールドカップ期間を通して、午前9時から午前2時まで毎日運行。
- ・ ①Gateway Shopping Centre はスタジアムから約20km 北(N2 Umhlanga: 地図4参照)に位置。駐車可能台数は約1000～2000台。
- ・ ②Pavilion Shopping Centre はスタジアムから約5～6km 西(N3 Westville: 地図4参照)に位置。駐車可能台数は約1000～2000台。
- ・ ③The New Galleria Shopping Centre はスタジアムから約20km 南(N2 Amanzimtoti: 地図4参照)に位置。駐車可能台数は約1000台。

### 2. パーク・アンド・ウォーク

- ・ スタジアムから半径3km の範囲内の指定された道路(路上)、駐車場にて降車し、競技場まで徒歩で移動。但し、多くの大型バスの利用が見込まれること、スタジアム付近の多くの道路が車両制限区域となる予定であること等から注意が必要。駐車可能台数は大型バスで約600台。
- ・ その他、競技場近くの民間の駐車場を利用。スタジアム及びビーチフロントまで徒歩での移動が可能とされている主な駐車場は以下のとおり。
  - Addington Primary, 48 Bell St (beach front): 学校のグラウンドを利用した仮設駐車場。
  - Nicol Square Parking,,330 Monty Naicker Road (city centre): 一般駐車場
  - Nuffield Parking,, 101 Joe Slovo St (city centre): 一般駐車場
  - Pine Parkade, 260 Monty Naicker Road (city centre): 一般駐車場
  - The Workshop, 99 Samora Machel St (city centre): モール駐車場

(地図4)



(地図5)

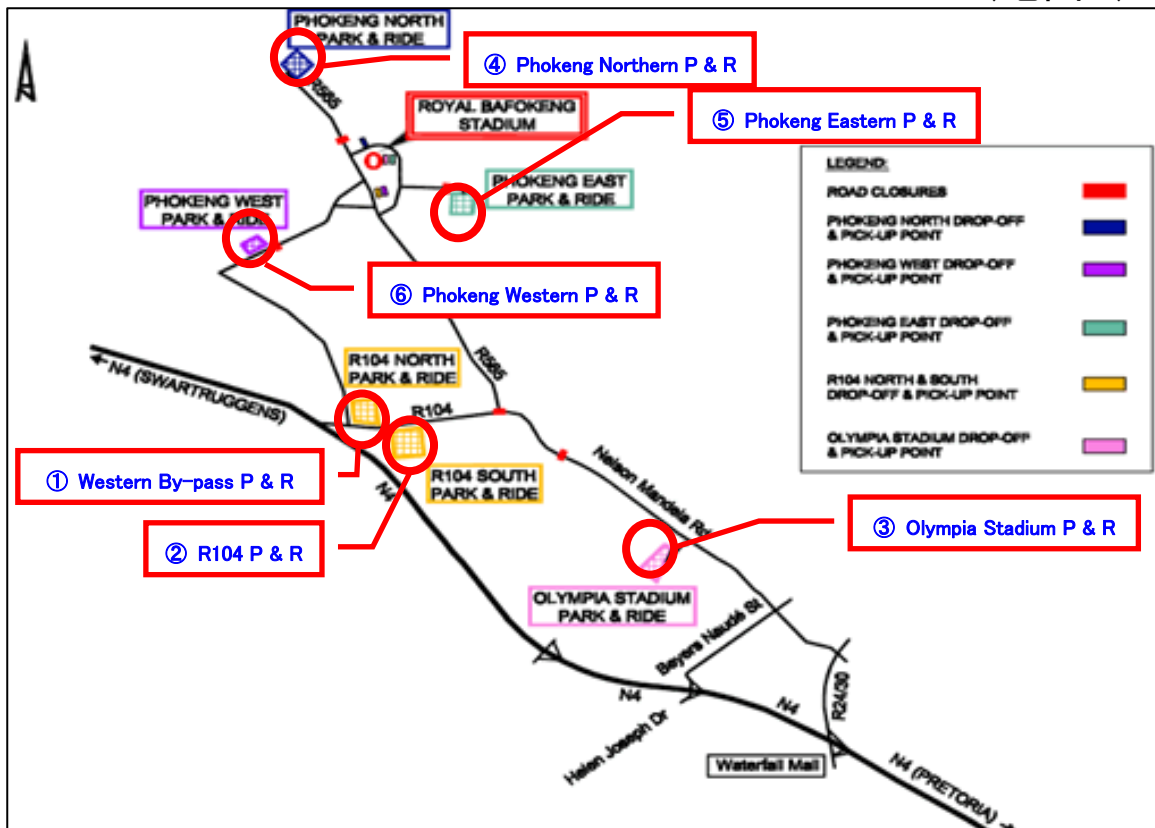


## [ラステンバーグ]

### 1. パークアンド・ライド(パーク・アンド・ウォーク指定駐車場はない)

- 指定駐車場は以下の6つ(地図6参照)。駐車場利用及びスタジアムとの間のシャトルバス利用はいずれについても無料。
  - ①Western By-pass P & R: 駐車可能台数は約3500~4000台
  - ②R104 P & R: 駐車可能台数は約1000~1500台
  - ③Olympia Stadium P & R: 駐車可能台数は約1000~1500台
  - ④Phokeng Northern P & R: 駐車可能台数は約500~600台
  - ⑤Phokeng Eastern P & R: 駐車可能台数は約500~600台
  - ⑥Phokeng Western P & R: 駐車可能台数は約200~300台
- 各指定駐車場から出発するシャトルバスのスタジアムにおけるドロップ・オフ、ピックアップ場所は以下のとおり。
  - ①Western By-pass P & R, ②R104 P & R, ⑥Phokeng Western P & R: R565(スタジアム制限区域の南側、道路の東側の位置)
  - ③Olympia Stadium P & R, ⑤Phokeng Eastern P & R: Ring-road(スタジアムの東側)
  - ④Phokeng Northern P & R: スタジアムの北側の学校の隣
- シャトルサービスは試合開始4時間前から試合終了後2時間まで運行。

(地図6)



## パークアンド・ライド及びパークアンド・ウォークの注意事項

- 指定駐車場の場所及び数は、当日まで変更の可能性がある。
- 片道30分の場所でも2時間前に到着する余裕が必要。急いで慌てると、事故や盗難にあうリスクが高まる。
- 競技場ごとに指定駐車場の場所を良く確認することが重要。
- 仮に目的とした指定駐車場が満杯になるなどし、路上駐車を余儀なくされる場合：スタジアムに出来る限り近い場所(車両制限地域に近い場所)にて駐車し、出来る限り大きな通りを集団とともに徒歩で移動する。
- パーク・アンド・ライドでは、帰路、スタジアムから指定駐車場に戻るためのシャトルバスの出発場所をあらかじめ確認しておく必要がある。
- パーク・アンド・ウォークの場合は、出来る限り大通り(警察の重点警備地域)を集団で移動する。近道でも警官のプレゼンスのない小道は避ける。
- 盛り場には近づかない(試合後の事件の多くは盛り場で発生)。
- 携帯電話は緊急時の連絡に有用(路上での使用は盗難に要注意)。
- 集団での移動、観戦が望ましい。
- 移動とは関係ないが、防寒対策(セーター、ジャンパー)が必須。
- 食べ物・飲み物の競技場持ち込みは没収される可能性がある。

以上